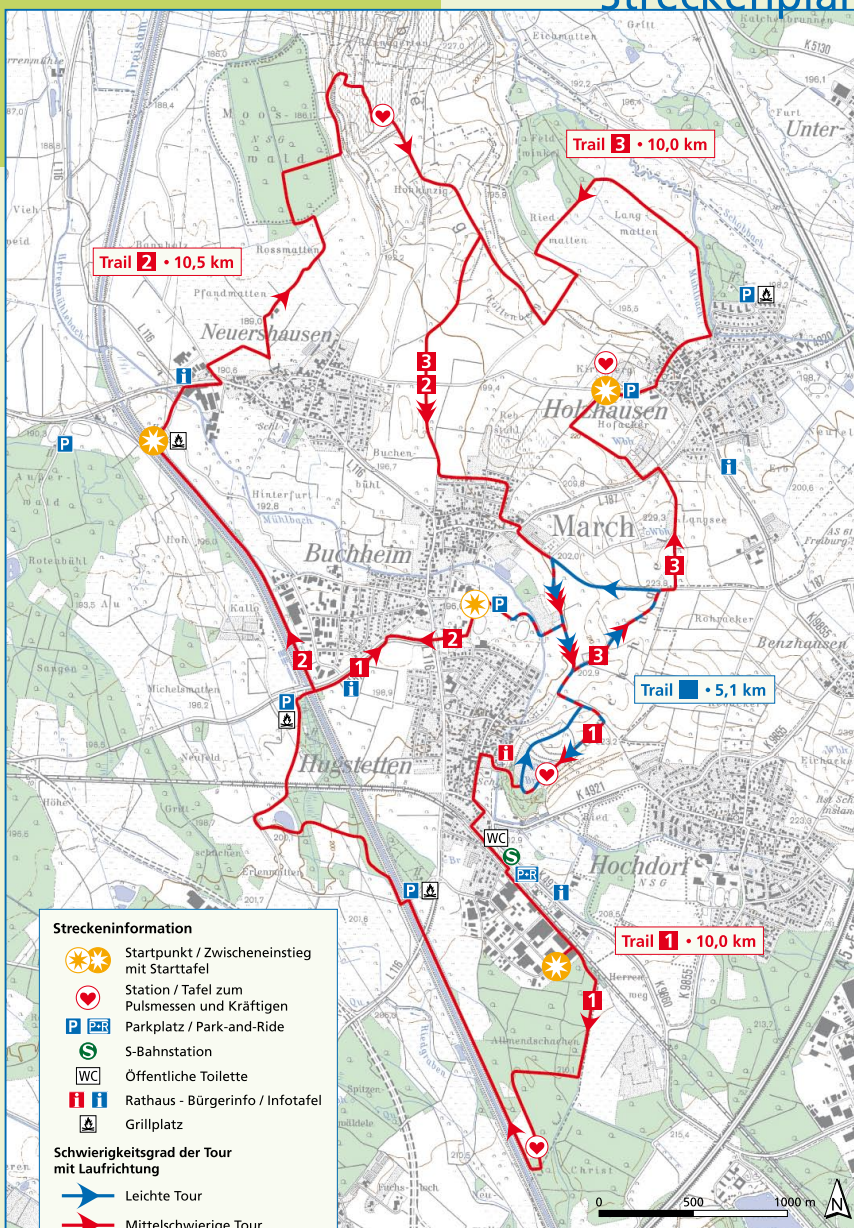


Streckenplan







- Streckeninformation**
- Startpunkt / Zwischeneinstieg mit Starttafel
 - Station / Tafel zum Pulsessen und Kräutern
 - Parkplatz / Park-and-Ride
 - S-Bahnstation
 - Öffentliche Toilette
 - Rathaus - Bürgerinfo / Infotafel
 - Grillplatz

- Schwierigkeitsgrad der Tour mit Laufrichtung**
- Leichte Tour
 - Mittelschwierige Tour

Grundlage: Topographische Karte 1:25000
 © Landesvermessungsamt Baden-Württemberg (www.lv-bw.de), v. 07.02.2008, Az.:2851.2-D/6357

Profile



Die Nutzung der Strecken und Einrichtungen des Zentrums sowie die Durchführung abgebildeter Übungen und Techniken erfolgt auf eigene Gefahr. Es wird vorausgesetzt, dass Sie die gesundheitlichen Voraussetzungen zum Ausüben der sportlichen Tätigkeiten mitbringen. Der Betreiber und der Deutsche Skiverband übernehmen dafür keine Haftung.

Partner

Raiffeisenbank Gundelfingen

Bernhard Eckert • March-Hugstetten

SPORTPARK HUGSTETTEN
 www.sportpark-hugstetten.de

- Fitness - Club
- Restaurant/Cafe
- Wellness-Landschaft
- 2 Tagungsräume
- Tennis & Badminton
- 18 Hotelzimmer

SCHILL-HOF
 StraÙe • Hofladen
 79232 March-Buchheim
 Weberstr. 53
 Tel. 07665 4439
 www.schill-hof.de

LEKI
 www.leki.de