

Querschnitt NBS-km 194,200

BAB A 5

Fahrbahn
Basel-Karlsruhe

Gleis
Basel-Karlsruhe Karlsruhe-Basel


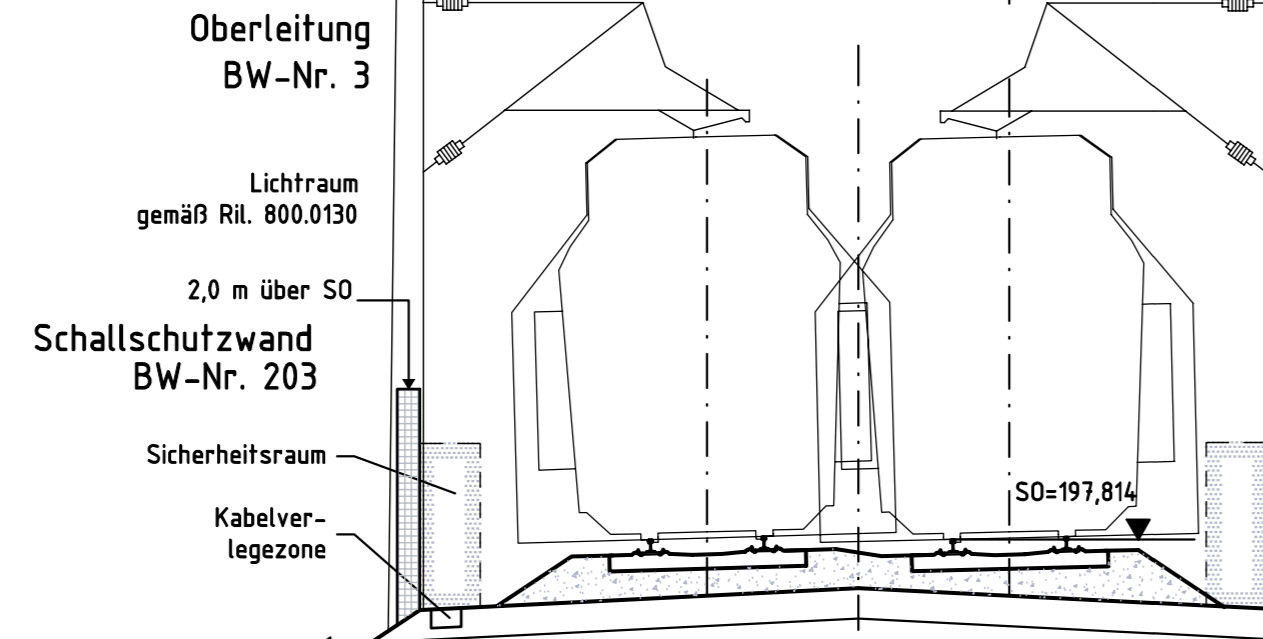
Streckenr. 4280
BW-Nr. 1

Oberleitungsmasten sind nur symbolisch dargestellt.
Maststandorte werden in der Entwurfsplanung festgelegt.

E=47.67

13.50

Verlegung Glotter
BW-Nr. 525

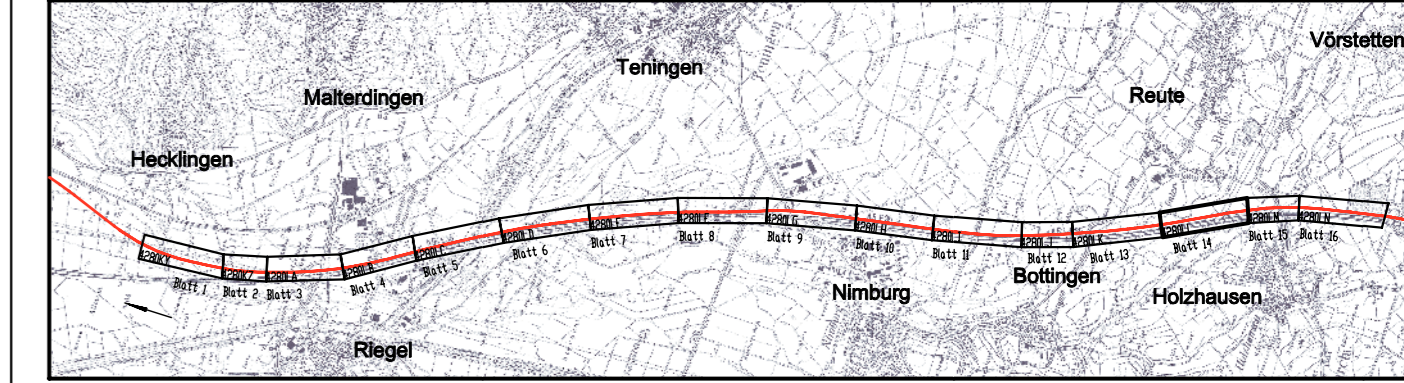


Entwässerungsgraben
BW-Nr. 340

Entwässerungsgraben
BW-Nr. 341

a) = Regelmaße bei Gleisüberhöhung u=25 bis 50 mm

**Ausbau- und Neubaustrecke
Karlsruhe-Basel
PfA 8.1, Riegel - March**
NBS-km 184,500 bis NBS-km 195,889



Bearbeitet im Auftrag der DB ProjektBau GmbH Ingenieurgesellschaft Schüler-Plan - Grontmij BGS		Projektbüro Karlsruhe Kriegsstraße 37 79103 Karlsruhe Telefon 0721/35448-30 Telefax 0721/35448-59	Karlsruhe, den 01.09.2008 Unterschrift: <i>[Signature]</i> I.A. <i>[Signature]</i>	Plan-Nr. Auftrag Nr.
Schül-Plan Ingenieurgesellschaft mbH	Grontmij BGS Ingenieurgesellschaft mbH	DB NETZE DB Netz AG Zentrale Theodor-Heuss-Allee 7 60486 Frankfurt am Main	Baumanagement: DB ProjektBau GmbH Niederlassung Südwest Projektzentrum Karlsruhe 1 (Großprojekte) Schwarzwaldstraße 82 76137 Karlsruhe	Datum Name Kmi Pa Kam/Jh

Bauherr: DB NETZE

Baumanagement: DB ProjektBau GmbH

Aufgestellt/Zur Vorlage beim EBA freigegeben:
Karlsruhe, den 01.09.2008
Unterschrift: i.V. *[Signature]*

geprüft:
Karlsruhe, den 01.09.2008
Unterschrift: I.A. *[Signature]*

Querprofil NBS-km 194,200	
Maßstab: 1:100	Anlage: 7
Blatt 18 20 Bl.	E
Zust: Änderung Datum Name Urspr. Datum: Ers. f. Ers. d.	E