










© badenova AG & Co. KG 2019

## Geothermiekataster der Gemeinde March

### Legende

-  kommunale Liegenschaften
-  Gemarkungsgrenzen
-  Straßen, Wege, Plätze
-  Bahngelände
-  Gewässer

- Wärmebedarfsdeckung  
nach Sanierung der Gebäude mit
-  1 Erdwärmesonde
  -  2 Erdwärmesonden
  -  3 oder 4 Erdwärmesonden
  -  k.A./k.Potenzial

Maximale Sondenlänge  
- in Neuershausen, Buchheim und Hugstetten 95 m  
- in Holzhausen 10 m

